

КАДАСТРОВЫЙ ПАСПОРТ ЗЕМЕЛЬНОГО УЧАСТКА (выписка из государственного кадастра недвижимости)

В.1

"25" ноября 2009 № 5009/205/09-614

1	Кадастровый номер <u>50:09:0060735:80</u>	2	Лист № <u>1</u>	3	Всего листов <u>3</u>			
Общие сведения								
4	Предыдущие номера: <u>50:09:0060702:238</u>							
5	-				6	Дата внесения номера в государственный кадастр недвижимости: <u>13.11.2009</u>		
7	Местоположение: <u>обл. Московская, р-н Солнечногорский, с.п. Луневское, д. Владычино, земельный участок расположен в центральной части кадастрового квартала 50:09:0060735</u>							
8	Категория земель:							
8.1	Земли сельскохозяйственного назначения	Земли населенных пунктов	Земли промышленности, энергетики, транспорта, связи, радиовещания, телевидения, информатики, земли для обеспечения космической деятельности, земли обороны, безопасности и земли иного специального назначения	Земли особо охраняемых территорий и объектов	Земли лесного фонда	Земли водного фонда	Земли запаса	Категория не установлена
8.2	весь	-	-	-	-	-	-	-
9	Разрешенное использование: <u>для дачного строительства</u>							
10	Фактическое использование /характеристика деятельности/: -							
11	Площадь: <u>1044.00 кв.м.</u>	12	Кадастровая стоимость (руб.): <u>235891.80</u>	13	Удельный показатель кадастровой стоимости (руб./м ²): <u>225.95</u>	14	МСК-50	
15	Сведения о правах: -							
16	Особые отметки: -							
17	-							
18	Дополнительные сведения для регистрации прав на образованные земельные участки	18.1	Номера образованных участков: <u>50:09:0060735:48 - 50:09:0060735:120</u>					
		18.2	Номер участка, преобразованного в результате выдела: -					
		18.3	Номера участков, подлежащих снятию с кадастрового учета: <u>50:09:0060702:238</u>					

Начальник отдела по Солнечногорскому р-ну Управления Роснедвижимости по МО

(наименование должности)

М.П.



З.А. Дормидонтова

(инициалы, фамилия)


КАДАСТРОВЫЙ ПАСПОРТ ЗЕМЕЛЬНОГО УЧАСТКА (выписка из государственного кадастра недвижимости)

В.2

"23" ноября 2009 № 5009/205/09-612

1	Кадастровый номер <u>50:09:0060735:80</u>	2	Лист № <u>2</u>	3	Всего листов <u>3</u>
---	---	---	-----------------	---	-----------------------

4	План (чертеж, схема) земельного участка
---	---



5	Масштаб <u>1:1000</u>	Условные знаки: <u>см. В.2, лист</u>
---	-----------------------	--------------------------------------










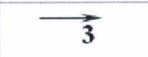



Начальник отдела по Солнечногорскому р-ну Управления Роснедвижимости по МО
(наименование должности)

М.П.

З.А. Дормидонтова
(инициалы, фамилия)

" 23 " ноября 20 09 № 50:09/205/09-614

1	Кадастровый номер	50:09:0060735:80	2	Лист №	3	3	Всего листов	3
5	Условные знаки:		Условные знаки для участков размеры, которых не могут быть переданы в масштабе					
	Условные знаки для участков размеры, которых могут быть переданы в масштабе		Условные знаки для участков размеры, которых не могут быть переданы в масштабе					
		участок границы, имеющиеся сведения о котором достаточно для определения его прохождения на местности		землепользование, имеющиеся сведения, о границах которого достаточно для определения их прохождения на местности				
		участок границы, имеющиеся сведения о котором не достаточно для определения его прохождения на местности		землепользование, имеющиеся сведения, о границах которого не достаточно для определения их прохождения на местности				
		точка границы, имеющиеся сведения о которой не позволяют однозначно определить ее положение на местности		единое землепользование с преобладанием обособленных участков, имеющиеся сведения, о границах которых достаточно для определения их прохождения на местности				
		точка границы, имеющиеся сведения о которой позволяют однозначно определить ее положение на местности		единое землепользование с преобладанием обособленных участков, имеющиеся сведения, о границах которых не достаточно для определения их прохождения на местности				
	26	номер точки границы		единое землепользование с преобладанием условных участков, имеющиеся сведения, о границах которых достаточно для определения их прохождения на местности				
		номер точки границы, расположенной за пределами внутренней рамки		единое землепользование с преобладанием условных участков, имеющиеся сведения, о границах которых не достаточно для определения их прохождения на местности				
	: 8	номер учтенного земельного участка						
	: 8 / 2	номер учтенной части земельного участка						

Начальник отдела по Солнечногорскому р-ну Управления Роснедвижимости по МО

(наименование должности)

М.П.



З.А. Дормидонтова

(инициалы, фамилия)